

ภาคผนวก



ภาคผนวก ก
รายชื่อผู้เชี่ยวชาญ

รายชื่อผู้เชี่ยวชาญ

1. ผศ.กมลรัตน์ สมใจ อาจารย์ประจำสาขาวิชาเทคโนโลยีสารสนเทศ มหาวิทยาลัยราชภัฏบุรีรัมย์ ความเชี่ยวชาญด้านการพัฒนาโปรแกรมคอมพิวเตอร์
2. อาจารย์กิตติคุณ บุญเกศ อาจารย์ประจำสาขาวิชาเทคโนโลยีสารสนเทศ มหาวิทยาลัยราชภัฏบุรีรัมย์ ความเชี่ยวชาญด้านสถิติและการวิจัยและด้านการพัฒนาโปรแกรมคอมพิวเตอร์
3. อาจารย์นิธินันท์ มาตา อาจารย์ประจำสาขาวิชาเทคโนโลยีสารสนเทศ มหาวิทยาลัยราชภัฏบุรีรัมย์ ความเชี่ยวชาญด้านการพัฒนาโปรแกรมคอมพิวเตอร์





ภาคผนวก ข
เครื่องมือที่ใช้ในการวิจัย

แบบประเมินความพึงพอใจต่อการใช้งานระบบสารสนเทศชุมชนเพื่อส่งเสริม
ให้ชุมชนเข้มแข็ง องค์การบริหารส่วนตำบลเมืองแก
อำเภอสตึก จังหวัดบุรีรัมย์

คำชี้แจง

แบบประเมินนี้มีวัตถุประสงค์เพื่อสอบถามความพึงพอใจต่อการใช้งานระบบสารสนเทศชุมชนเพื่อส่งเสริมให้ชุมชนเข้มแข็งองค์การบริหารส่วนตำบลเมืองแก อำเภอสตึก จังหวัดบุรีรัมย์

ตอนที่ 1 ข้อมูลของผู้ตอบแบบสอบถาม

1. เพศ

ชาย

หญิง

2. สถานภาพ

ผู้นำชุมชน

ตัวแทนครัวเรือน

บุคลากรในองค์การบริหารส่วนตำบล

ตอนที่ 2

คำชี้แจง โปรดทำเครื่องหมาย ✓ ในช่องระดับความคิดเห็นตามความหมายของความพึงพอใจ โดยระดับคะแนนแต่ละช่องมีความหมายดังต่อไปนี้

ระดับ 5	หมายถึง	พอใจมากที่สุด
ระดับ 4	หมายถึง	พอใจมาก
ระดับ 3	หมายถึง	พอใจพอสมควร
ระดับ 2	หมายถึง	พอใจน้อย
ระดับ 1	หมายถึง	พอใจน้อยที่สุด

หัวข้อประเมิน		ระดับการประเมิน				
		มากที่สุด	มาก	ปานกลาง	น้อย	น้อยที่สุด
ด้านความถูกต้องในการทำงานของระบบ						
1	ผลลัพธ์การแสดงผลตรงกับความต้องการของผู้ใช้					
2	ผลลัพธ์การแสดงผลของข้อมูลเป็นปัจจุบัน					
3	ผลลัพธ์การสืบค้นข้อมูลมีความถูกต้อง					
4	รายละเอียดในการแสดงผลข้อมูลในจอภาพครบถ้วน ชัดเจน					
5	ผลลัพธ์ของรายงานมีความถูกต้องตรงกับความต้องการ					
ด้านความง่ายต่อการใช้งาน						
6	ความสวยงามของหน้าจอ					
7	การแบ่งเมนูของระบบเข้าใจง่าย					
8	รูปแบบการนำเสนอมีความเหมาะสม					
9	การใช้สีมีความเหมาะสม					
10	แบบอักษรที่อ่านง่ายและเหมาะสม					
11	ระบบมีคำอธิบายการใช้งานที่ชัดเจน					
ด้านประสิทธิภาพของระบบ						
12	ความเร็วในการประมวลผล					
13	ความเร็วในการเชื่อมโยงสารสนเทศอื่นๆ					
ด้านคุณค่าของสารสนเทศ						
14	นำเสนอสารสนเทศในหลายรูปแบบ					
15	สารสนเทศมีความสมบูรณ์					
16	สารสนเทศมีความทันสมัยทันต่อเหตุการณ์					
17	ได้รับสารสนเทศตรงกับเวลาที่ต้องการ					
18	สารสนเทศมีความถูกต้องแม่นยำ					

ตอนที่ 3 ข้อเสนอแนะ

.....

.....

.....

.....

.....



การหาค่าความเที่ยงตรง (IOC) ของแบบสอบถามโดยผู้เชี่ยวชาญ

ข้อความ	ผู้เชี่ยวชาญ คนที่ 1	ผู้เชี่ยวชาญ คนที่ 2	ผู้เชี่ยวชาญ คนที่ 3	ค่าเฉลี่ย	แปล ความหมาย
1	1	1	1	1.00	เหมาะสม
2	1	1	1	1.00	เหมาะสม
3	0	1	1	0.67	เหมาะสม
4	1	1	1	1.00	เหมาะสม
5	1	1	1	1.00	เหมาะสม
6	1	1	1	1.00	เหมาะสม
7	1	1	0	0.67	เหมาะสม
8	1	1	1	1.00	เหมาะสม
9	1	1	1	1.00	เหมาะสม
10	1	1	1	1.00	เหมาะสม
11	1	1	1	1.00	เหมาะสม
12	1	1	1	1.00	เหมาะสม
13	1	1	1	1.00	เหมาะสม
14	1	1	1	1.00	เหมาะสม
15	1	0	1	0.67	เหมาะสม
16	1	1	1	1.00	เหมาะสม
17	1	1	1	1.00	เหมาะสม
18	1	1	1	1.00	เหมาะสม

ค่าความเชื่อมั่นของแบบสอบถาม

Items	Code	Scale Mean if Item Deleted	Scale Variance if Item Deleted	Corrected Item Total Correlation	Alpha if Item Deleted
1	A1	215.9000	43.0586	.0101	.7954
2	A2	216.3667	42.2402	.1410	.7903
3	A3	215.8000	40.6483	.4626	.7808
4	A4	216.5000	41.0862	.5201	.7815
5	A5	215.9667	42.8609	.0176	.7950
6	A6	215.8667	41.6368	.2368	.7874
7	A7	216.2667	39.9954	.4928	.7785
8	A8	216.0333	43.6195	.0991	.7992
9	A9	216.1000	41.1966	.2694	.7863
10	A10	215.9000	41.9552	.1725	.7895
11	A11	216.1667	40.4885	.3853	.7821
12	A12	216.1333	43.3609	-.0605	.7980
13	A13	216.0333	43.6195	.0991	.7992
14	A14	216.1000	41.1966	.2694	.7863
15	A15	215.9000	41.9552	.1725	.7895
16	A16	216.1667	40.4885	.3853	.7821
17	A17	216.1333	43.3609	-.0605	.7980
18	A18	216.0333	43.6195	.0991	.7992

ค่าความเชื่อมั่นของแบบสอบถามทั้งฉบับ

Reliability Coefficients

N of Cases = 30.0

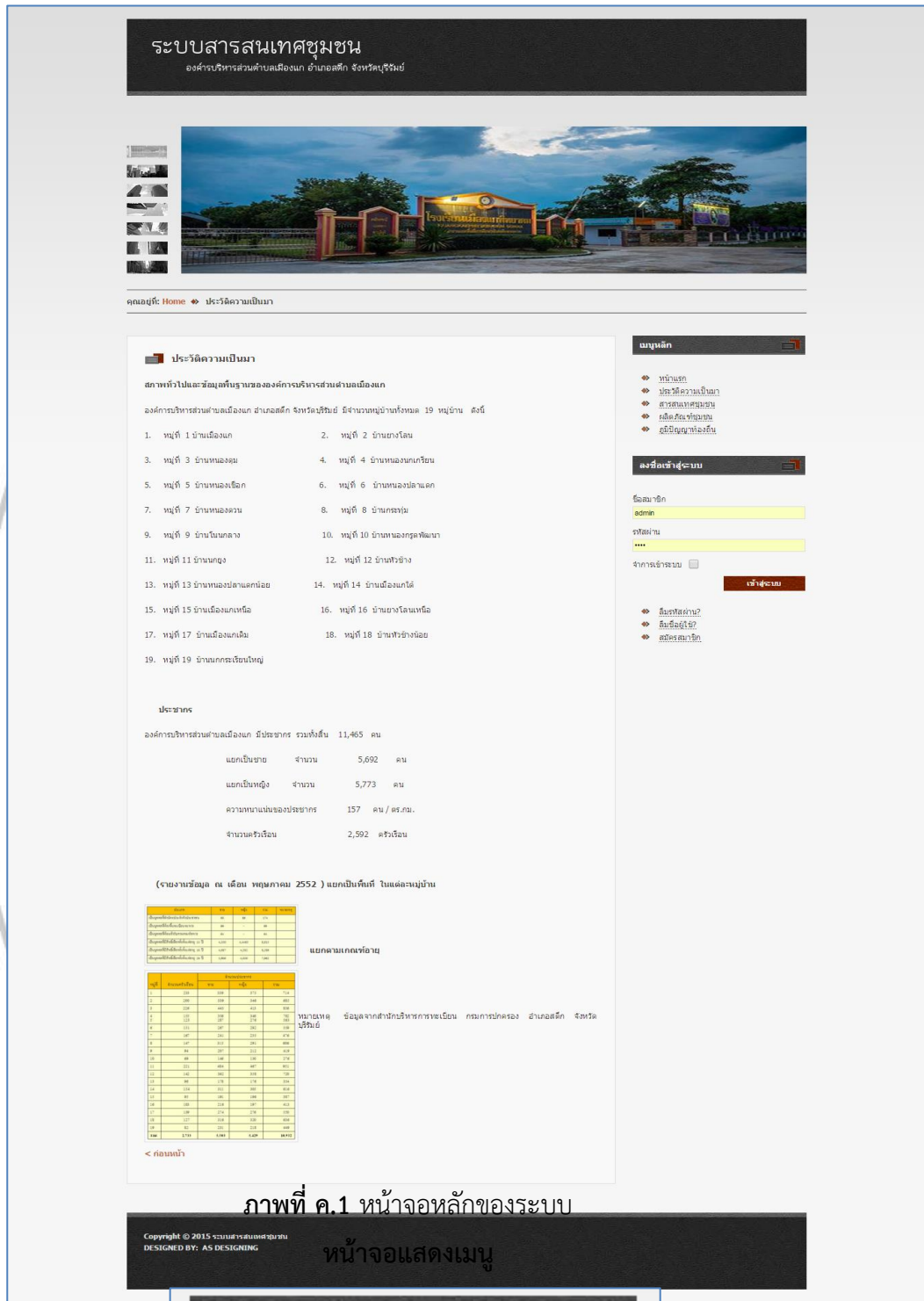
N of Items = 18

Alpha = .895



ภาคผนวก ค

ตัวอย่างระบบสารสนเทศชุมชนเพื่อส่งเสริมให้ชุมชนเข้มแข็ง
องค์การบริหารส่วนตำบลเมืองแก อำเภอสตึก จังหวัดบุรีรัมย์



ระบบสารสนเทศชุมชน

องค์การบริหารส่วนตำบลเมืองแก อําเภอศรีคัง จังหวัดบุรีรัมย์



คุณอยู่ที่: [Home](#) > [ประวัติความเป็นมา](#)

ประวัติความเป็นมา

ตามทั่วไปและข้อมูลพื้นฐานขององค์การบริหารส่วนตำบลเมืองแก

องค์การบริหารส่วนตำบลเมืองแก อําเภอศรีคัง จังหวัดบุรีรัมย์ มีจำนวนหมู่บ้านทั้งหมด 19 หมู่บ้าน ดังนี้

1. หมู่ที่ 1 บ้านเมืองแก
2. หมู่ที่ 2 บ้านยางโพน
3. หมู่ที่ 3 บ้านหนองดม
4. หมู่ที่ 4 บ้านหนองนกเกรียน
5. หมู่ที่ 5 บ้านหนองเชือก
6. หมู่ที่ 6 บ้านหนองปลานแค
7. หมู่ที่ 7 บ้านหนองจวน
8. หมู่ที่ 8 บ้านกระพุ่ม
9. หมู่ที่ 9 บ้านนิมกลาง
10. หมู่ที่ 10 บ้านหนองกรูดพิณนา
11. หมู่ที่ 11 บ้านหนอง
12. หมู่ที่ 12 บ้านโพธิ์ช้าง
13. หมู่ที่ 13 บ้านหนองปลาแคก้อย
14. หมู่ที่ 14 บ้านเมืองนาคใต้
15. หมู่ที่ 15 บ้านเมืองนาคเหนือ
16. หมู่ที่ 16 บ้านยางโพนเหนือ
17. หมู่ที่ 17 บ้านเมืองนาคเดิม
18. หมู่ที่ 18 บ้านโพธิ์ช้างน้อย
19. หมู่ที่ 19 บ้านนาคกระเทียมใหญ่

ประชากร

องค์การบริหารส่วนตำบลเมืองแก มีประชากร รวมทั้งสิ้น 11,465 คน

แยกเป็นชาย	จำนวน	5,692 คน
แยกเป็นหญิง	จำนวน	5,773 คน
ความหนาแน่นของประชากร		157 คน / ตร.กม.
จำนวนครัวเรือน		2,592 ครัวเรือน

(รายงานข้อมูล ณ เดือน พฤษภาคม 2552) แยกเป็นพื้นที่ ในแต่ละหมู่บ้าน

หมู่บ้าน	ชาย	หญิง	รวม
บ้านเมืองแก	88	88	176
บ้านยางโพน	88	88	176
บ้านหนองดม	88	88	176
บ้านหนองนาคเกรียน	88	88	176
บ้านหนองเชือก	88	88	176
บ้านหนองปลานแค	88	88	176
บ้านกระพุ่ม	88	88	176
บ้านนิมกลาง	88	88	176
บ้านหนองกรูดพิณนา	88	88	176
บ้านโพธิ์ช้าง	88	88	176
บ้านหนองปลาแคก้อย	88	88	176
บ้านเมืองนาคใต้	88	88	176
บ้านเมืองนาคเหนือ	88	88	176
บ้านยางโพนเหนือ	88	88	176
บ้านโพธิ์ช้างน้อย	88	88	176
บ้านนาคกระเทียมใหญ่	88	88	176

แยกตามเพศก่อน

ปี	ชาย	หญิง	รวม
1	200	200	400
2	200	200	400
3	200	200	400
4	200	200	400
5	200	200	400
6	200	200	400
7	200	200	400
8	200	200	400
9	200	200	400
10	200	200	400
11	200	200	400
12	200	200	400
13	200	200	400
14	200	200	400
15	200	200	400
16	200	200	400
17	200	200	400
18	200	200	400
19	200	200	400
รวม	3,700	3,765	7,465

ที่มา: ข้อมูลจากสำเนาบริหารการทะเบียน กรมการปกครอง อําเภอศรีคัง จังหวัดบุรีรัมย์

< กลับหน้า

เมนูหลัก

- ◆ หน้าแรก
- ◆ ประวัติความเป็นมา
- ◆ สารสนเทศชุมชน
- ◆ ติดต่อเรา
- ◆ คู่มือผู้ใช้งาน

ลงชื่อเข้าระบบ

ชื่อสมาชิก

รหัสผ่าน

จำการเข้าระบบ

- ◆ ติดต่อสอบถาม?
- ◆ ติดต่อผู้ดูแล?
- ◆ ติดต่อผู้ดูแล?

ภาพที่ ค.1 หน้าจอหลักของระบบ

หน้าจอแสดงเมนู

เมนูหลัก

- ◆ หน้าแรก
- ◆ ประวัติความเป็นมา
- ◆ สารสนเทศชุมชน
 - ◆ หมู่ที่ 1 บ้านเมืองแก
 - ◆ หมู่ที่ 2 บ้านยางโพน
 - ◆ หมู่ที่ 3 บ้านหนองดม
 - ◆ หมู่ที่ 4 บ้านหนองนกเกรียน
 - ◆ หมู่ที่ 5 บ้านหนองเชือก



ภาพที่ ค.2 หน้าจอแสดงเมนู

หน้าจอแสดงข้อมูลสารสนเทศชุมชน

สารสนเทศชุมชน

ข้อมูลสารสนเทศชุมชนในภาพรวม ของ อบต.เมืองแกลง

1. ด้านข้อมูลทั่วไป

สภาพทั่วไป

ที่ตั้ง

องค์การบริหารส่วนตำบลเมืองแกลง ตั้งอยู่ทางทิศใต้ของอำเภอสตึก จังหวัดบุรีรัมย์ ห่างจากอำเภอสตึก ประมาณ 13 กิโลเมตร

เนื้อที่

องค์การบริหารส่วนตำบลเมืองแกลง มีเนื้อที่ทั้งหมดประมาณ 45625 ไร่ (73 ตารางกิโลเมตร)

ภูมิประเทศ

ทิศเหนือ จรดองค์การบริหารส่วนตำบลสตึก อำเภอสตึก จังหวัดบุรีรัมย์

ทิศใต้ จรดองค์การบริหารส่วนตำบลชุมแสง, หนองใหญ่ อำเภอสตึก จังหวัดบุรีรัมย์

ทิศตะวันออก จรดองค์การบริหารส่วนตำบลสนามชัย อำเภอสตึก จังหวัดบุรีรัมย์

ทิศตะวันตก จรดองค์การบริหารส่วนตำบลรัตนท้อ อำเภอสตึก จังหวัดบุรีรัมย์

จำนวนหมู่บ้าน

เมนูหลัก

- ◆ หน้าแรก
- ◆ ประวัตติความเป็นมา
- ◆ สารสนเทศชุมชน
 - ◆ หมู่ที่ 1 บ้านเมืองแกลง
 - ◆ หมู่ที่ 2 บ้านยางโกลน
 - ◆ หมู่ที่ 3 บ้านหนองดุม
 - ◆ หมู่ที่ 4 บ้านหนองนกกระเรียน
 - ◆ หมู่ที่ 5 บ้านหนองเชือก
 - ◆ หมู่ที่ 6 บ้านหนองปลาแดก
 - ◆ หมู่ที่ 7 บ้านหนองดวน
 - ◆ หมู่ที่ 8 บ้านกระทุ่ม
 - ◆ หมู่ที่ 9 บ้านโนนกลาง
 - ◆ หมู่ที่ 10 บ้านหนองกรุดพัฒนา
 - ◆ หมู่ที่ 11 บ้านนกยูง
 - ◆ หมู่ที่ 12 บ้านหัวช้าง
 - ◆ หมู่ที่ 13 บ้านหนองปลาแดกน้อย
 - ◆ หมู่ที่ 14 บ้านเมืองแกลงใต้
 - ◆ หมู่ที่ 15 บ้านเมืองแกลงเหนือ
 - ◆ หมู่ที่ 16 บ้านยางโกลนเหนือ
 - ◆ หมู่ที่ 17 บ้านเมืองแกลงเดิม
 - ◆ หมู่ที่ 18 บ้านหัวช้างน้อย
 - ◆ หมู่ที่ 19 บ้านนกกระเรียนใหญ่
- ◆ สถิติสังคม ชุมชน
- ◆ คู่มือปฏิบัติงานท้องถิ่น

ภาพที่ ค.3 หน้าจอแสดงข้อมูลสารสนเทศชุมชน

หน้าจอแสดงข้อมูลผลิตภัณฑ์ชุมชน

คุณอยู่ที่: [Home](#) > ผลิตภัณฑ์ชุมชน

ผลิตภัณฑ์ชุมชน

ผลิตภัณฑ์ประเภท ประกอบด้วย

- 4.1.1 กลุ่มสตรีเย็บผ้าท่อนวม กลุ่มสตรีบ้านเมืองแก
- 4.1.2 กลุ่มผลิตรองเท้ายาง/รองเท้าหนัง บ้านหนองนกเขวียน
- 4.1.3 ผลิตภัณฑ์ผ้าไหมมัดหมี่ กลุ่มพัฒนาสตรีบ้านเมืองแกใต้
- 4.1.4 ผลิตภัณฑ์ผ้าขาวม้าไหม กลุ่มสตรีบ้านหนองควน
- 4.1.5 ผลิตภัณฑ์ดอกไม้ประดิษฐ์ กลุ่มสตรีบ้านหนองปลานตก
- 4.1.6 ผลิตภัณฑ์เลือกก กลุ่มสตรีบ้านหนองควน
- 4.1.7 ผลิตภัณฑ์จักกรสาน กลุ่มสตรีบ้านยางโตน
- 4.1.8 ผลิตภัณฑ์กระเป๋าผ้า กลุ่มสตรีบ้านหนองเขือก
- 4.1.9 ผลิตภัณฑ์ตุ๊กตาผ้าทอมือ กลุ่มสตรีบ้านหนองกรุดพัฒนา
- 4.1.10 ผลิตภัณฑ์ไม้ค้ำเพื่อสุขภาพ กลุ่มสตรีบ้านบ้านหัวช้าง

เมนูหลัก

- ◆ [หน้าแรก](#)
- ◆ [ประวัติความเป็นมา](#)
- ◆ [สารสนเทศชุมชน](#)
- ◆ [ผลิตภัณฑ์ชุมชน](#)
- ◆ [ภูมิปัญญาท้องถิ่น](#)

ลงชื่อเข้าสู่ระบบ

ชื่อสมาชิก
admin

รหัสผ่าน
....

จำการเข้าระบบ

[เข้าสู่ระบบ](#)

- ◆ [ลืมรหัสผ่าน?](#)
- ◆ [ลืมชื่อผู้ใช้?](#)
- ◆ [สมัครสมาชิก](#)

ภาพที่ ค.4 หน้าจอแสดงข้อมูลผลิตภัณฑ์ชุมชน



หน้าจอแสดงข้อมูลภูมิปัญญาท้องถิ่น



คุณอยู่ที่: [Home](#) > [ภูมิปัญญาท้องถิ่น](#)

ภูมิปัญญาท้องถิ่น

รายละเอียด
เขียนโดย Super User

กลุ่มเกษตรกรผู้ปลูกองุ่นม่วงและพริก

เป็นศูนย์การวิจัยโครงการอนุรักษ์พันธุกรรมพืชอันเนื่องมาจากพระราชดำริของสมเด็จพระนางเจ้าสิริกิติ์ พระบรมราชินีนาถ ในรัชกาลที่ 9 ที่จังหวัดบุรีรัมย์ เป็นหนึ่งในแผนปฏิบัติงานด้านวิทยาศาสตร์เป็นขนาดเพื่อพัฒนาชุมชนและคนในพื้นที่ให้มีคุณภาพชีวิตที่แข็งแรงปลอดจากสารเคมีซึ่งเป็นระบบการจัดการสุขภาพของเกษตรกรดั้งเดิมโดยปราศจากสารเคมี โดยศูนย์เกษตรอินทรีย์ของหน่วยงานนี้มีสมาชิกทั้งในพื้นที่และนอกพื้นที่จำนวนมาก และผลิตภัณฑ์ของศูนย์เกษตรอินทรีย์ซึ่งมีอยู่หลายชนิด ไม่ว่าจะเป็นพริกอินทรีย์จากหลายแหล่ง และลำไยอินทรีย์ซึ่งมีรสชาติอร่อยและปลอดภัยจากสารเคมีที่ปนเปื้อนในสวนเกษตรอินทรีย์ของเรา



เมนูหลัก

- หน้าแรก
- ประวัติความเป็นมา
- สารสนเทศชุมชน
- ผลิตภัณฑ์ชุมชน
- ภูมิปัญญาท้องถิ่น

ลงชื่อเข้าระบบ

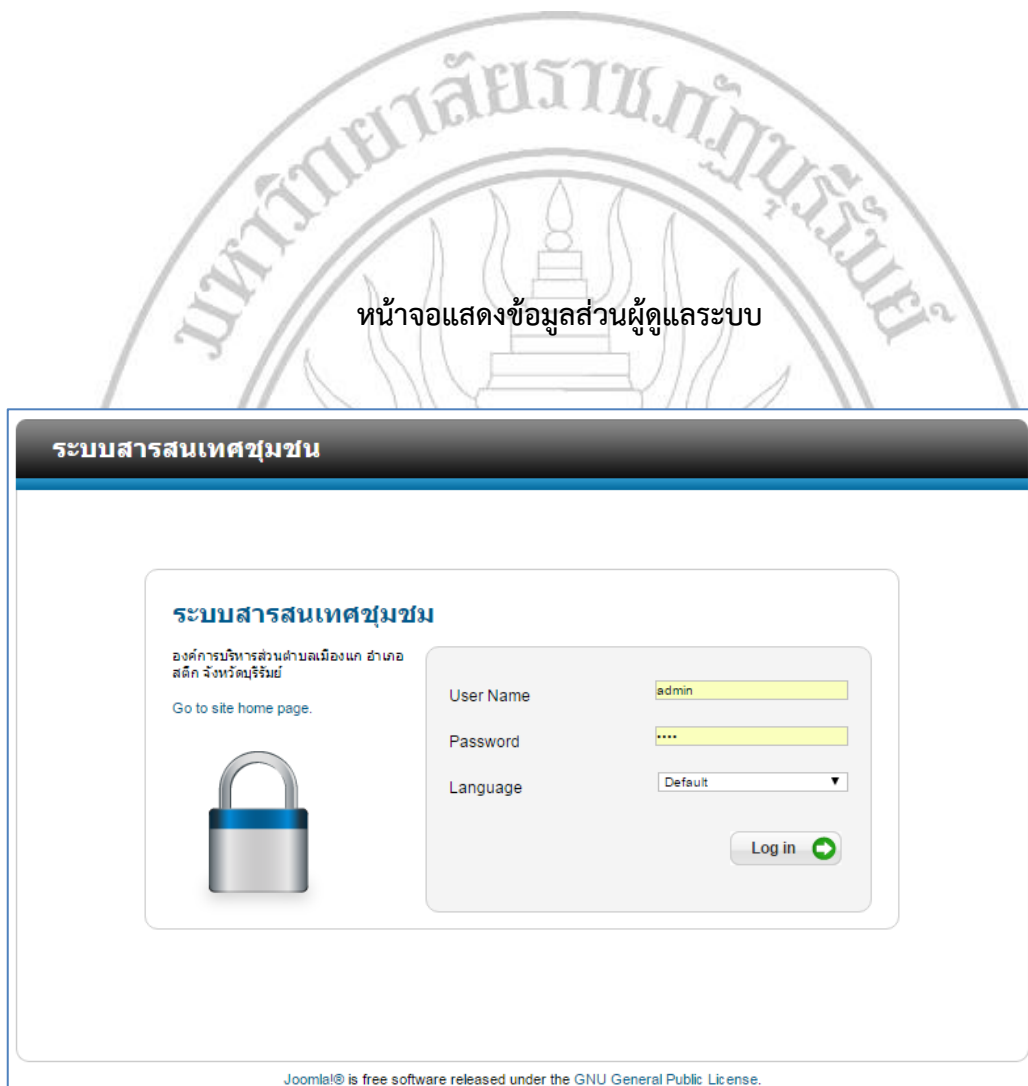
ชื่อสมาชิก
admin

รหัสผ่าน

จำการเข้าระบบ

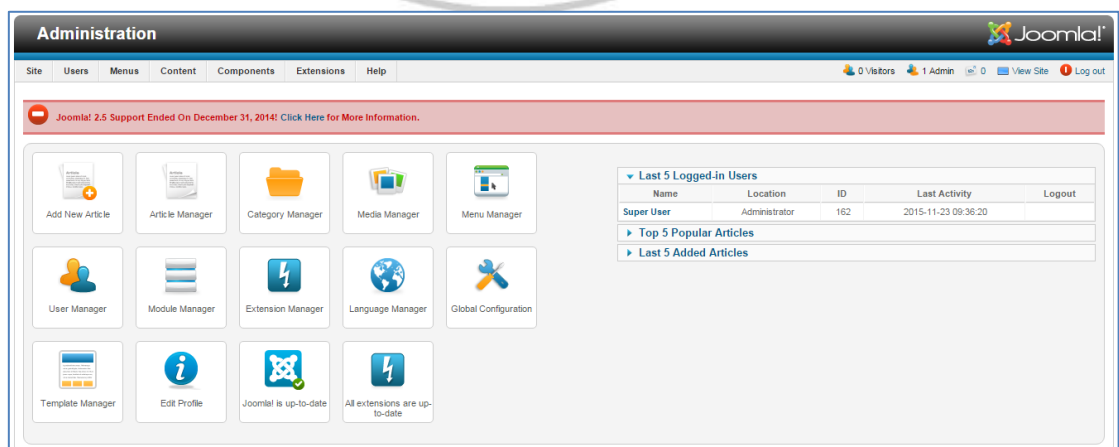
- ลืมรหัสผ่าน?
- ลืมชื่อผู้ใช้?
- สมัครสมาชิก

ภาพที่ ค.5 หน้าจอแสดงข้อมูลภูมิปัญญาท้องถิ่น



ภาพที่ ค.6 หน้าจอแสดงข้อมูลส่วนผู้ดูแลระบบ

หน้าจอแสดงข้อมูลส่วนจัดการข้อมูลของผู้ดูแลระบบ



ภาพที่ ค.7 หน้าจอแสดงข้อมูลส่วนจัดการข้อมูลของผู้ดูแลระบบ

